

## Comune di Turano Lodigiano (Provincia di Lodi)

### ALLEGATO CONTRODEDUZIONI

relazione di pareri, osservazioni e controdeduzioni  
tavola di individuazione pareri e osservazioni

### DOCUMENTO DI PIANO

#### 1 - QUADRO CONOSCITIVO E RICOGNITIVO

- 1.1 - relazione del quadro conoscitivo e ricognitivo
- 1.2 - relazione e schede dello stato dei servizi
- 1.3 - tavola degli usi del suolo
- 1.4 - tavola dello stato dei servizi
- 1.5a - tavola delle componenti del paesaggio
- 1.5b - tavola delle componenti del paesaggio - centro abitato e cascinie
- 1.6 - attuazione del PRG vigente
- 1.7 - allegato PLUS del colatore Muzza

#### 2 - QUADRO STRATEGICO

- 2.1 - relazione dello scenario strategico
- 2.2 - tavola delle previsioni di piano
- 2.3a - tavola dei vincoli
- 2.3b - tavola dei vincoli - centro abitato e cascinie
- 2.4 - schede degli ambiti di trasformazione
- 2.5 - norme tecniche degli ambiti di trasformazione
- 2.6 - allegato indice fogliare

### PIANO DEI SERVIZI

- 1 - relazione e schede di previsioni di piano dei servizi
- 2 - norme tecniche PdS
- 3 - tavola di previsioni di piano dei servizi
- 4 - tavola del sistema del verde e della viabilità dolce
- 5 - quantificazione dei costi
- 6 - allegato P.U.G.S.S. - relazione e tavole

### PIANO DELLE REGOLE

- 1 - norme tecniche PdR
- 2 - tavola di piano delle regole 1:6000
- 3a - tavola di piano delle regole 1:2000 - centro abitato
- 3b - tavola di piano delle regole 1:2000 - cascinie e frazioni
- 4a - tavola ecopaesaggistica degli ambiti ed elementi sottoposti a disciplina paesaggistica ed ambientale
- 4b - tavola ecopaesaggistica degli ambiti ed elementi sottoposti a disciplina paesaggistica ed ambientale - centro abitato e cascinie
- 5 - tavola della sensibilità paesaggistica
- 6 - allegato studio geologico e integrazione componente sismica

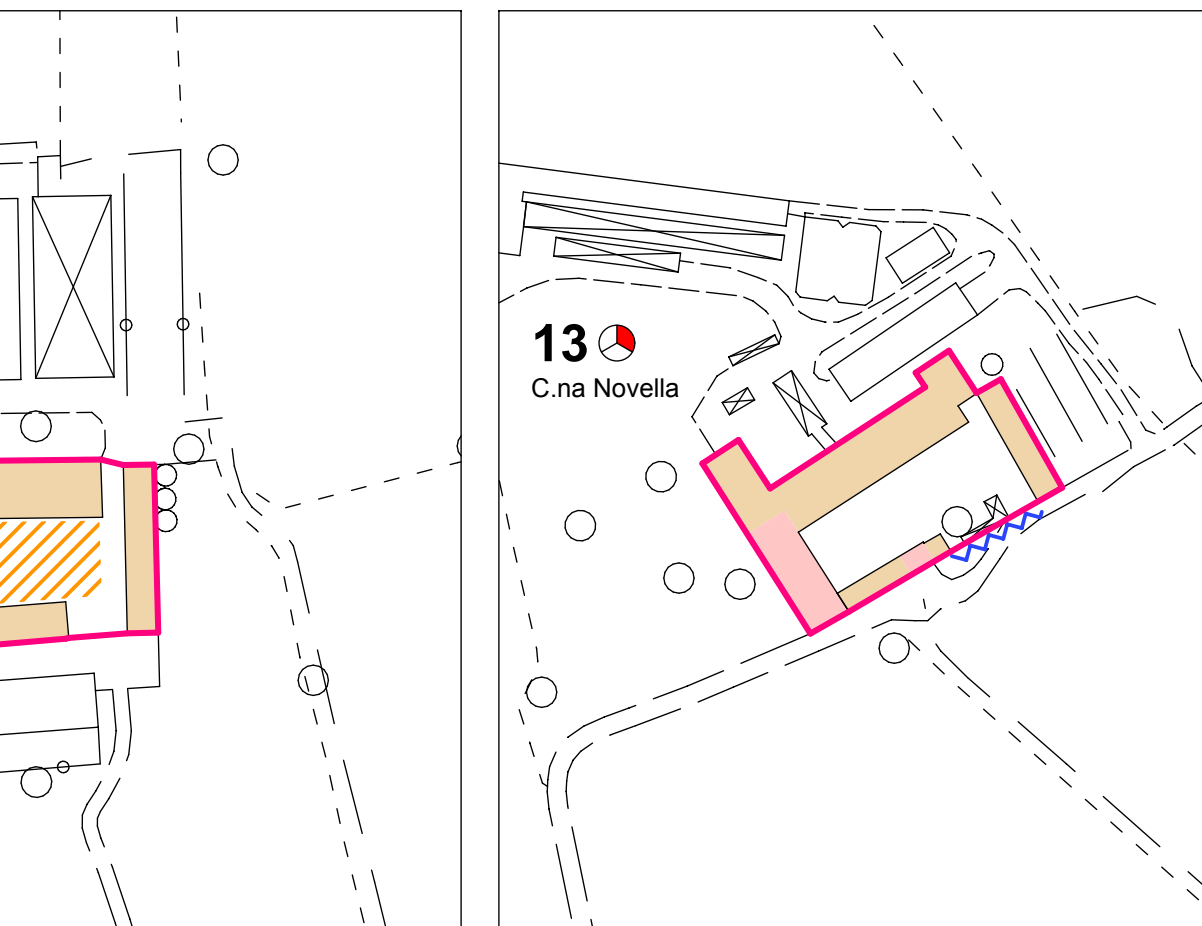
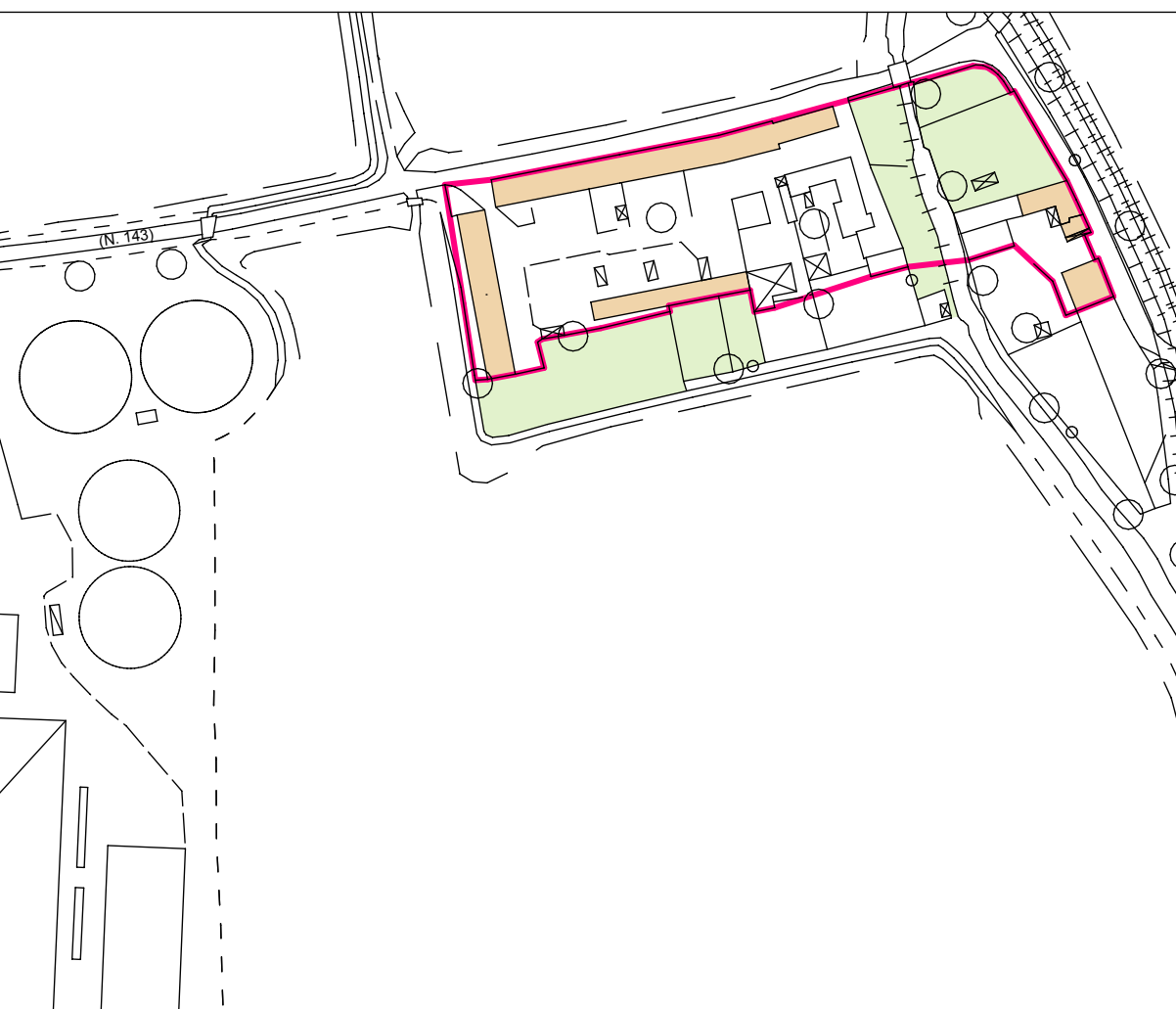
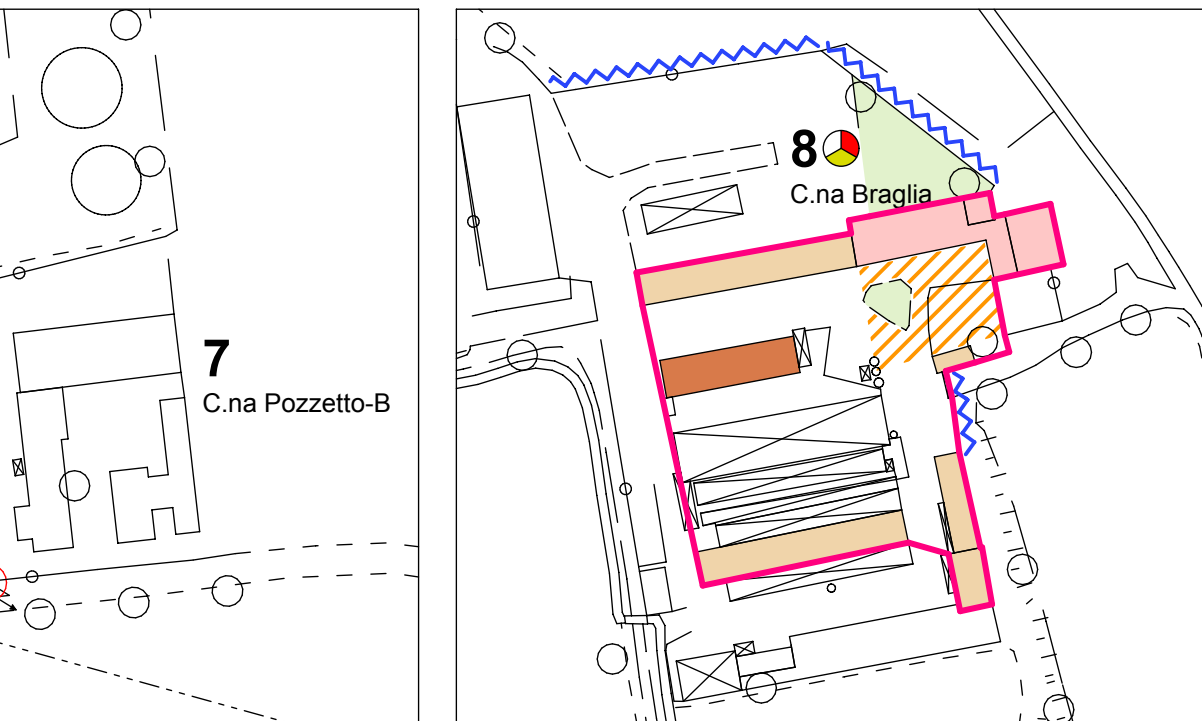
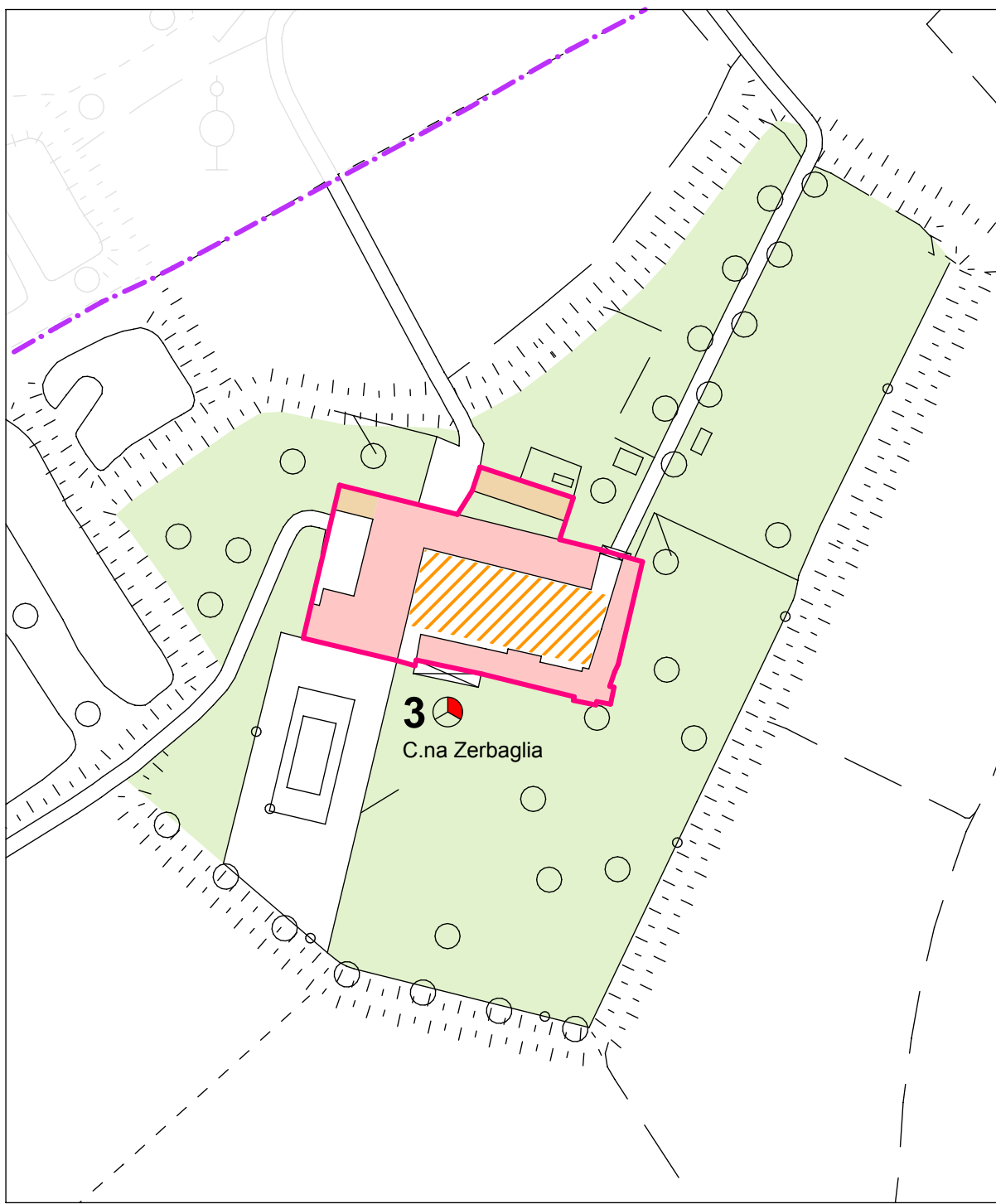
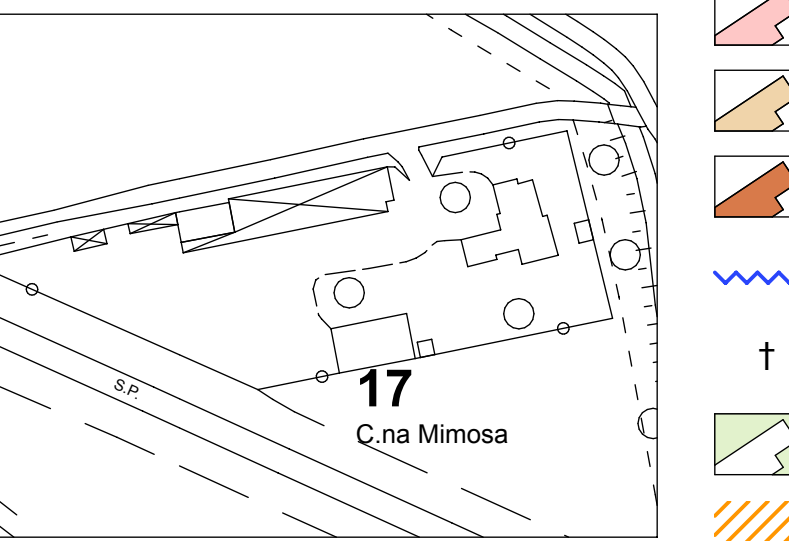
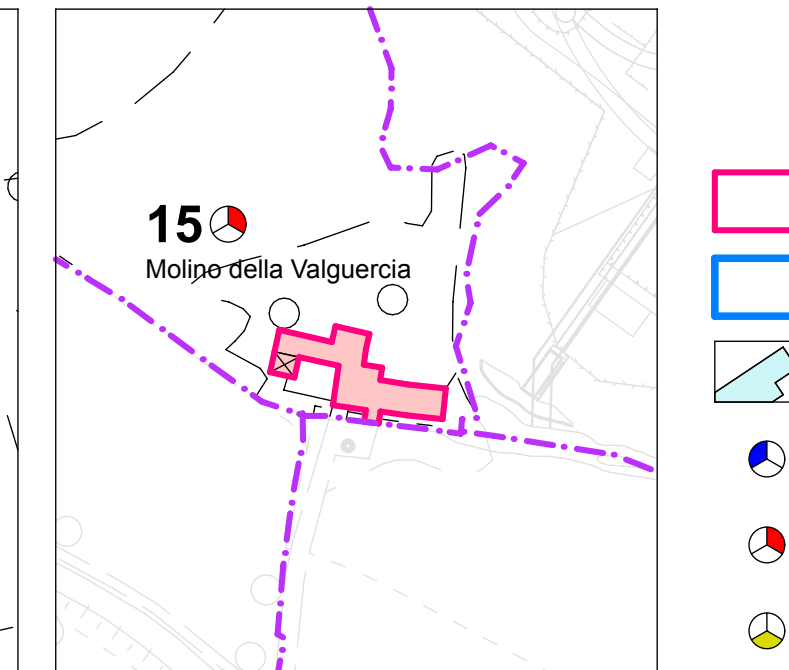
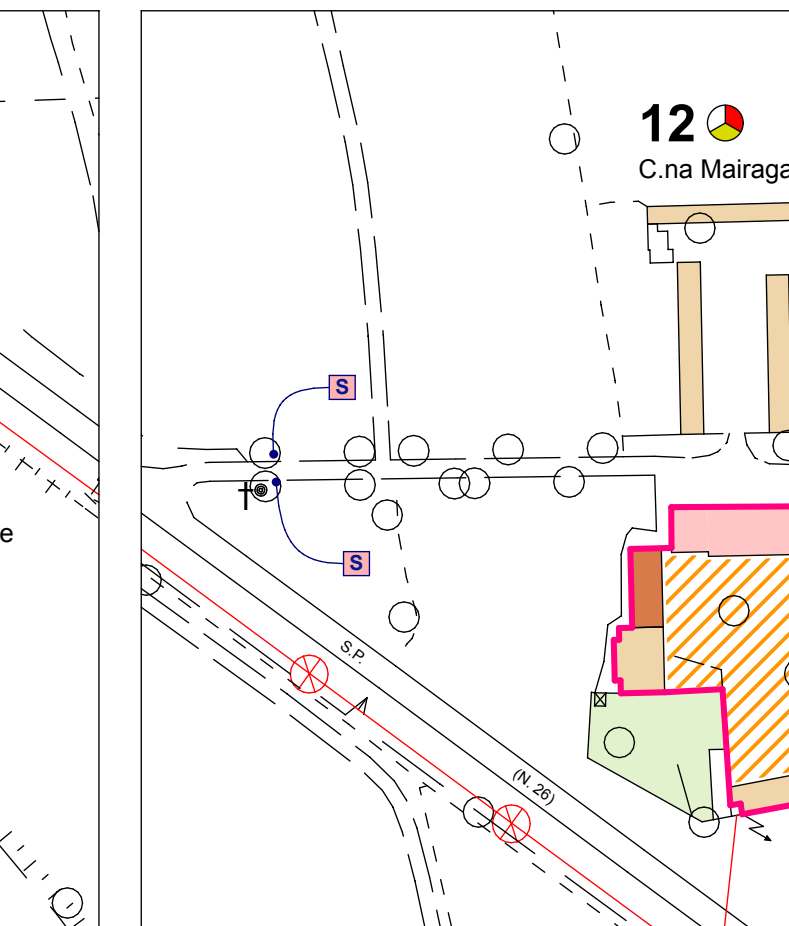
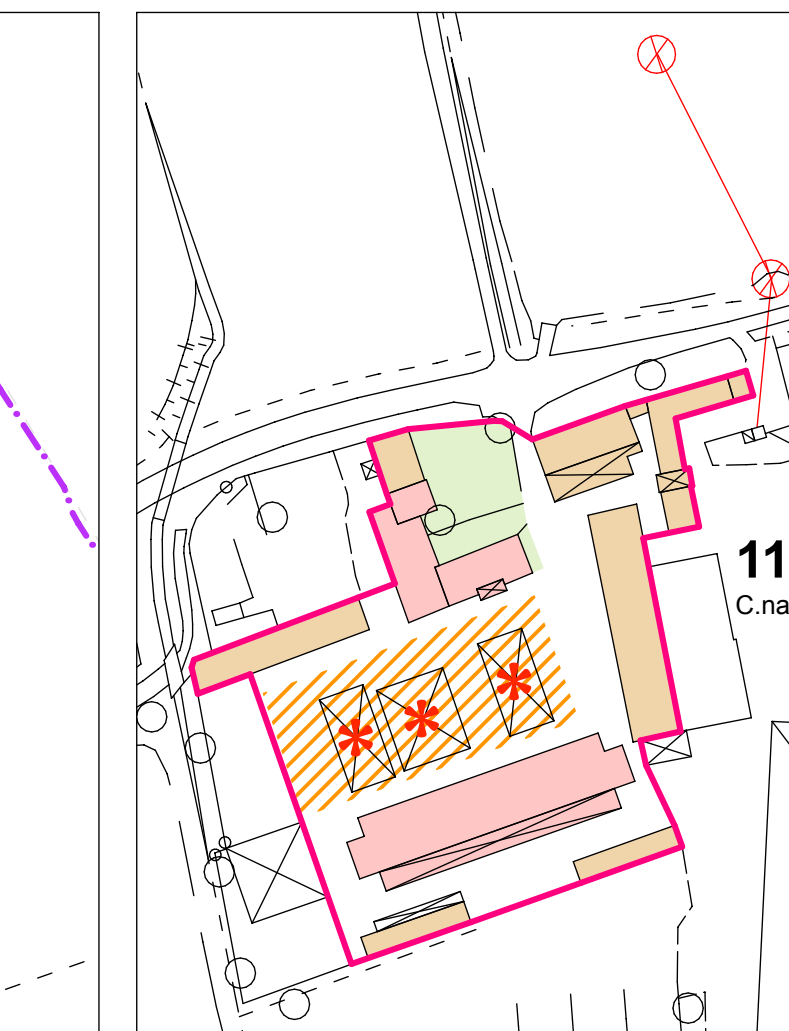
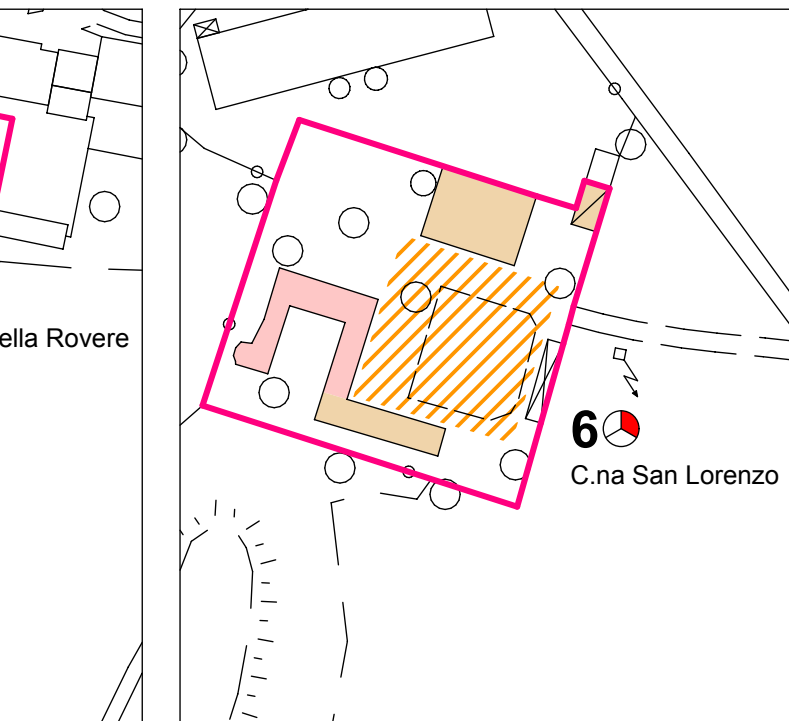
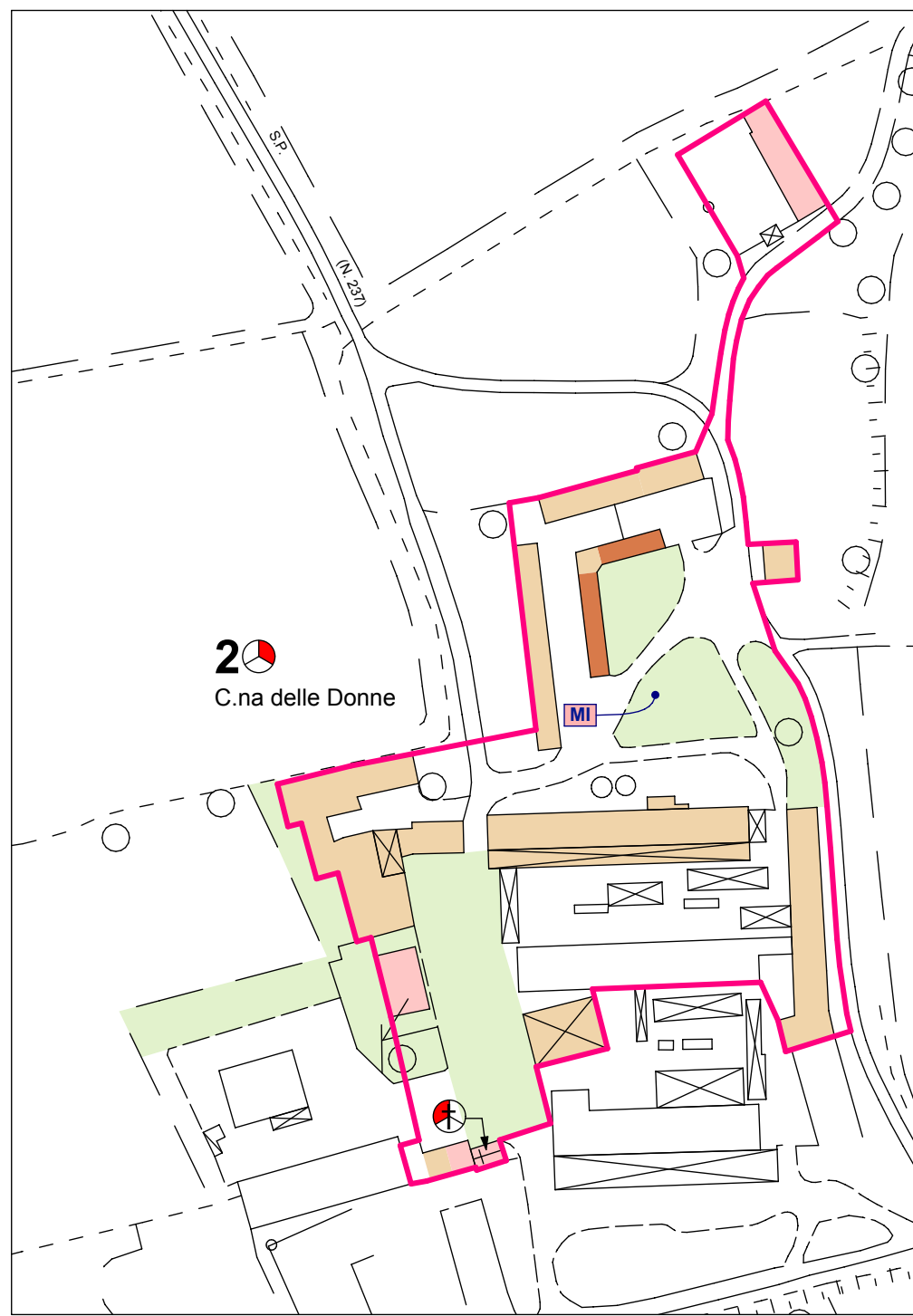
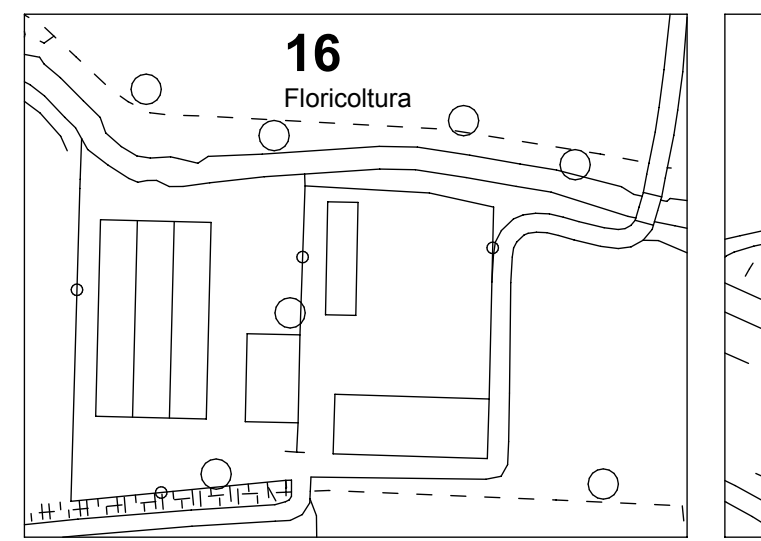
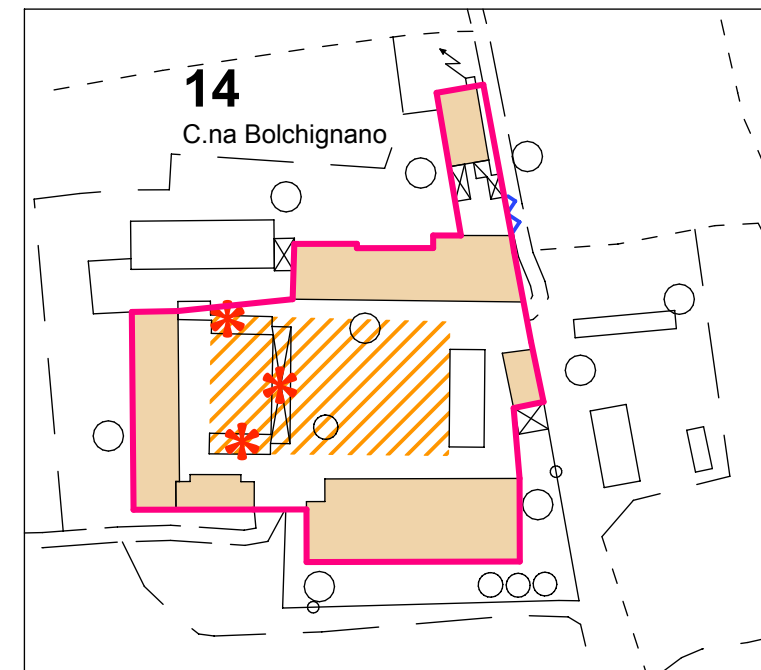
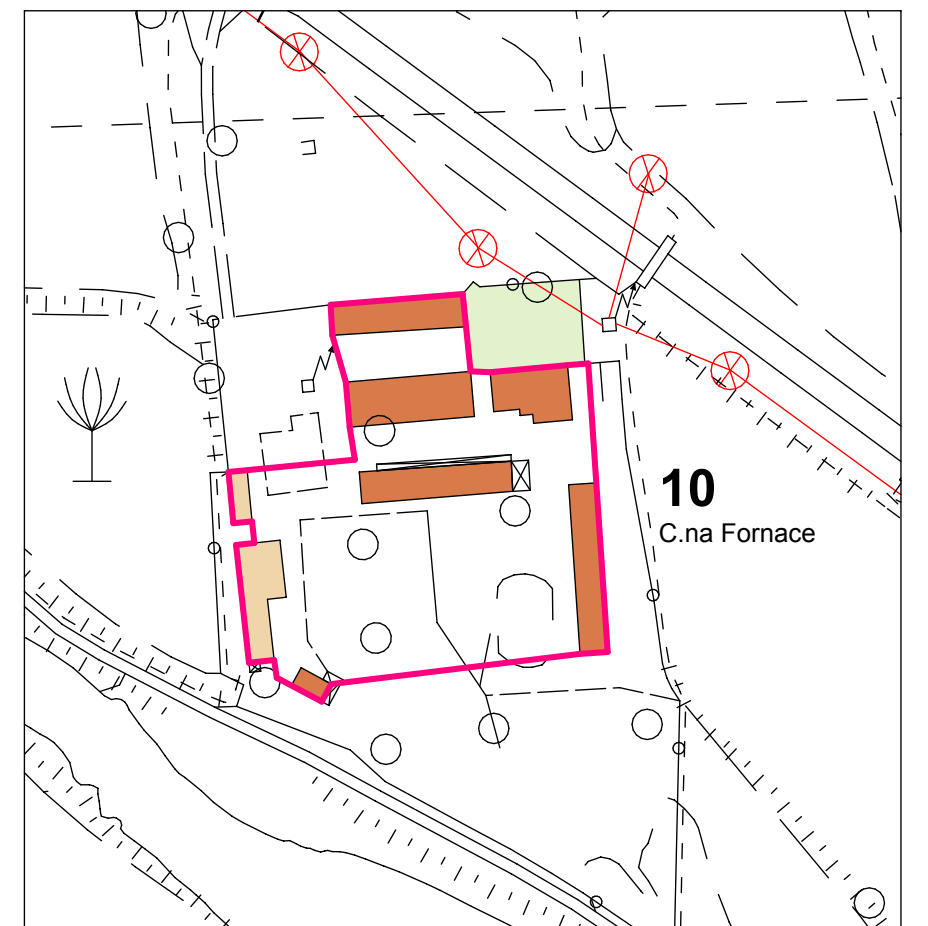
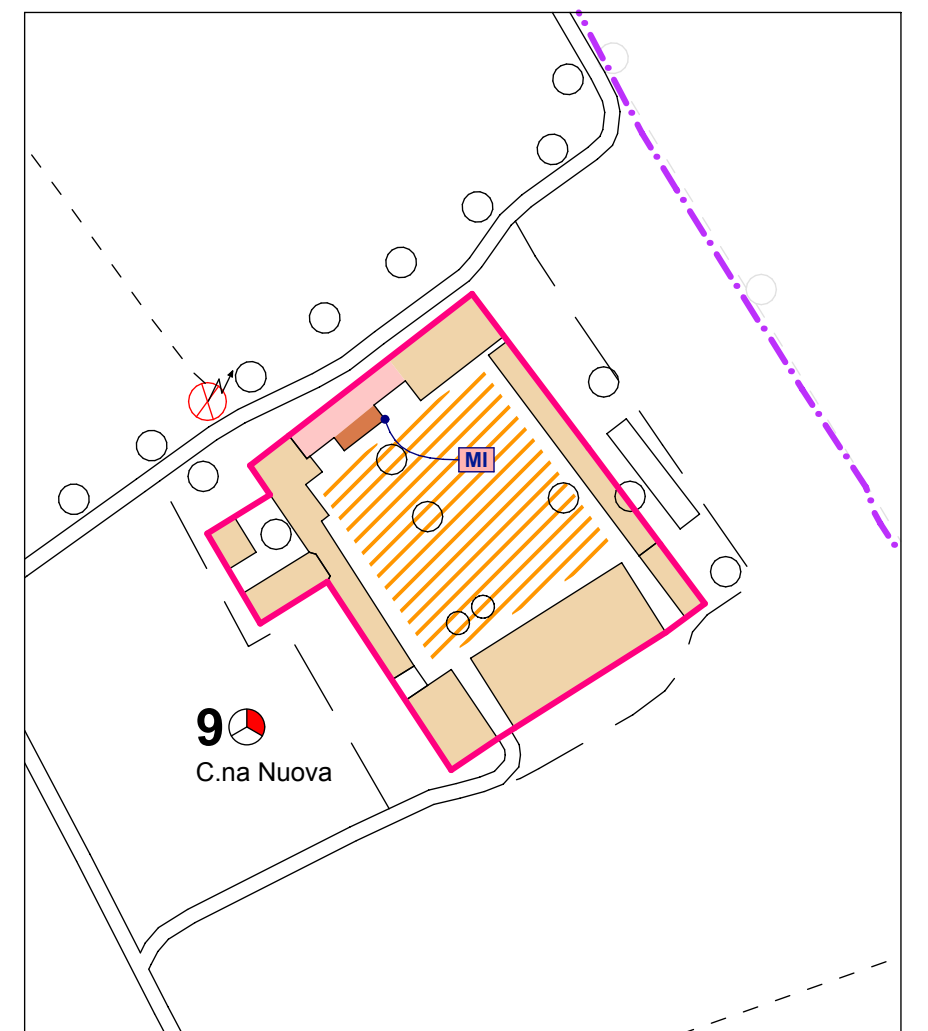
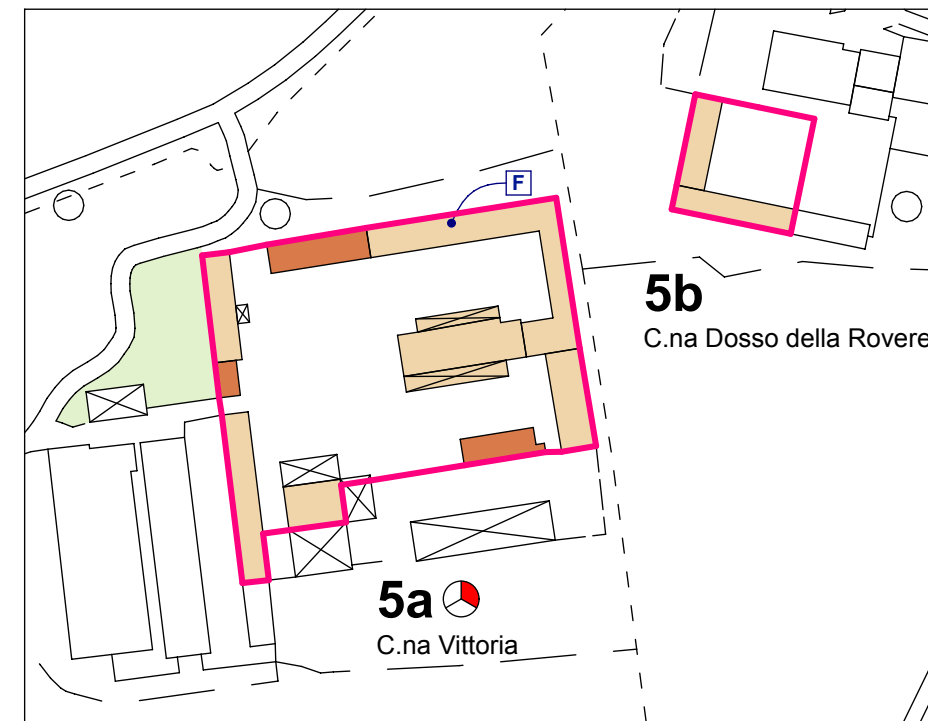
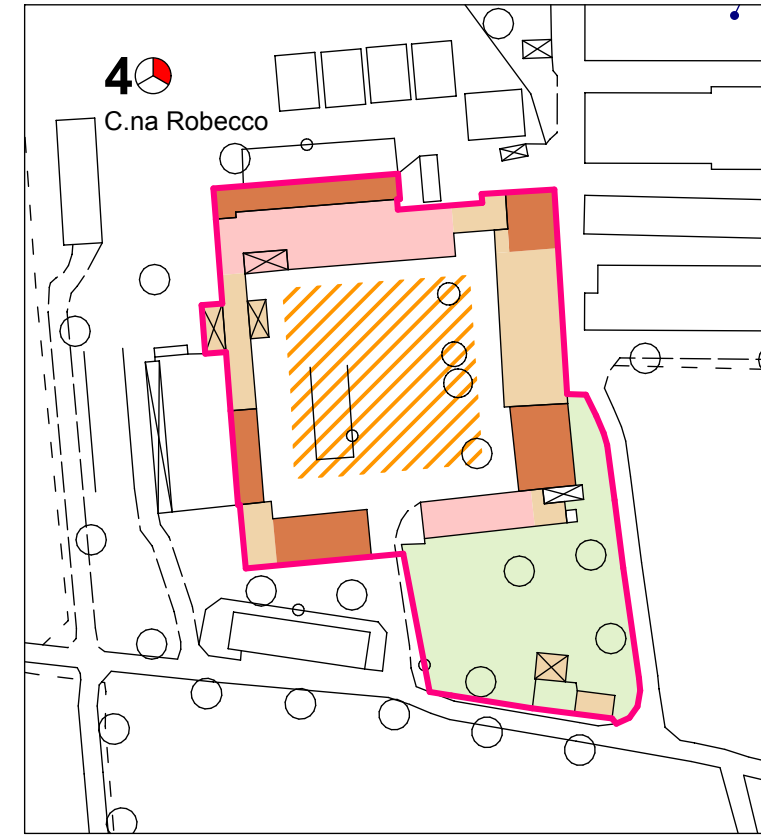
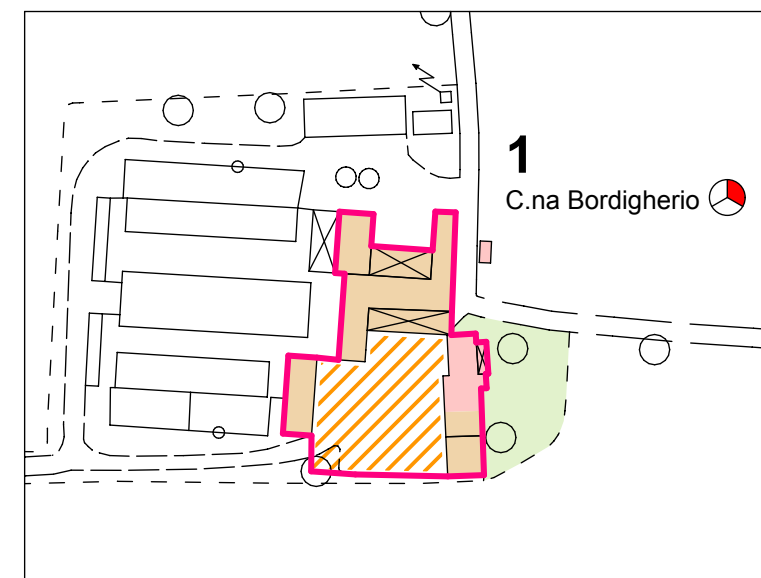
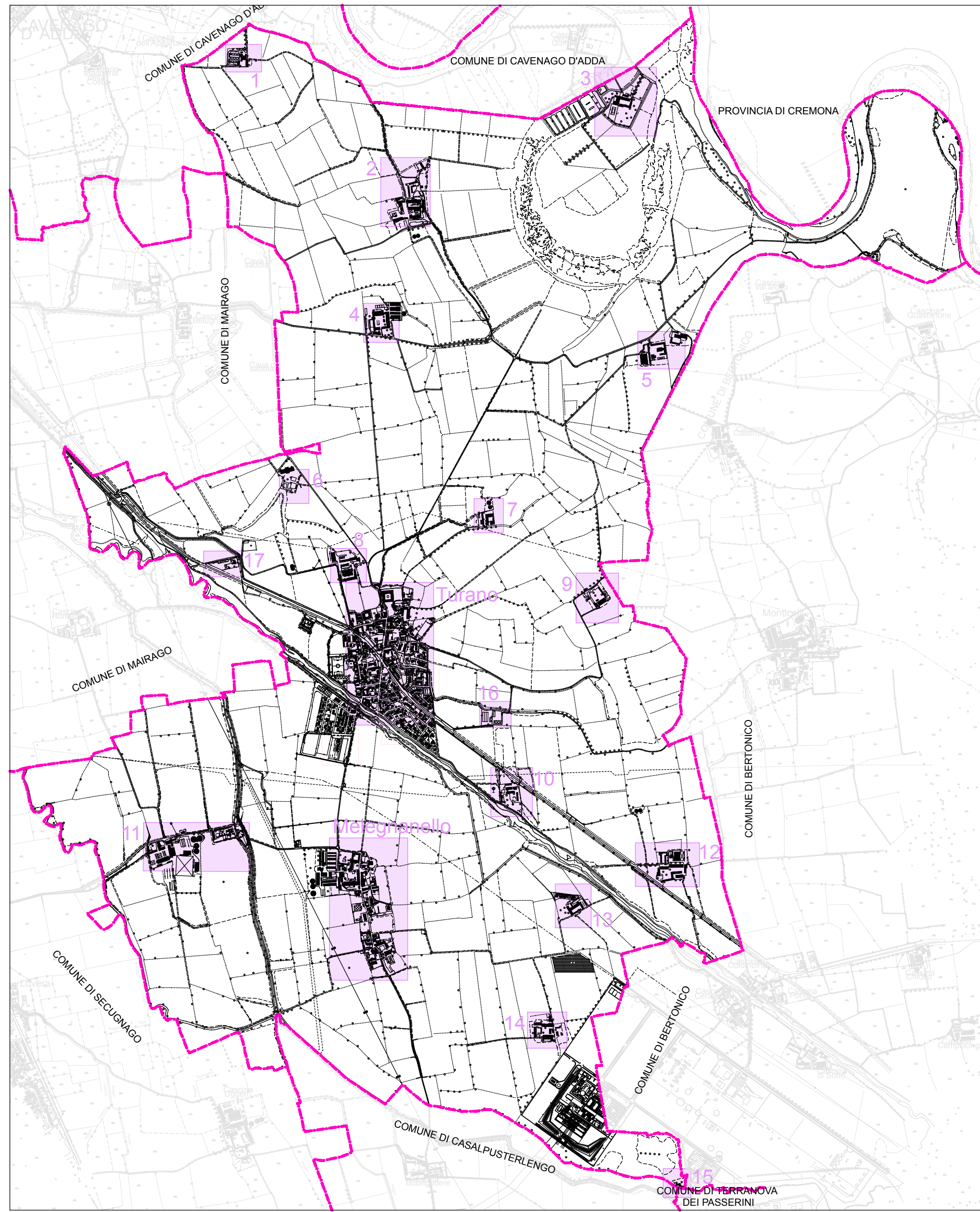
Progetto adottato con delibera C.C. n° 17 del 04/09/2013  
Pubblicato dal 02/10/2013 al 01/11/2013  
Approvato con delibera C.C. n° del

progettista Arch. Sergio Uggetti - Studio di Architettura ed Urbanistica - Lodi, Via San Francesco n° 1  
Tel. 0371/425719 - Fax 0371/422833 - e-mail: info@studiouggetti.it  
P.IVA: 11665310154 C.F. GGTSRG54P06Z110Z  
collaboratori Dott. Arch. Anna Maria Altrocchi - Pian. Davide Bassi - Dott. Arch. Silvia Gallani  
sindaco Umberto Ciampelli  
segretario dott. Seminari Massimo

1.5  
b

febbraio  
2014  
approvazione

1:2000



### LEGENDA

#### Componenti del paesaggio antropico (storico, culturale, urbano)

- Perimetro del nucleo di antica formazione
- Immobili vincolati ai sensi dell' art. 128 del D.Lgs. 42/2004
- Immobili vincolati ai sensi degli artt. 10 e 12 del D.Lgs. 42/2004
- Immobili vincolati ai sensi del PTR della Regione Lombardia
- Immobili vincolati ai sensi del PTC della Provincia di Lodi
- Immobili vincolati ai sensi del PTC del Parco Regionale Adda Sud
- Immobili di interesse storico-architettonico
- Immobili con valore ambientale
- Immobili senza valore ambientale in contesto con valore ambientale
- ~ Recinzione muraria con valenza paesaggistica
- † Edifici religiosi, cappelle e immagini votive
- Giardini storici e verde privato di particolare pregio
- ▨ Corti con valenza ambientale

- MI Manufatti idraulici e ponti
- S Sculture
- F Solare termico - fotovoltaico
- Allineamenti storici delle cortine edilizie
- Criticità paesaggistiche**
- \* Criticità puntuali
- \* Edifici o manufatti
- Criticità lineari
- Elettrdotto
- Altri**
- Confine comunale